

# Pennapiedimonte Sorgente della Madonna

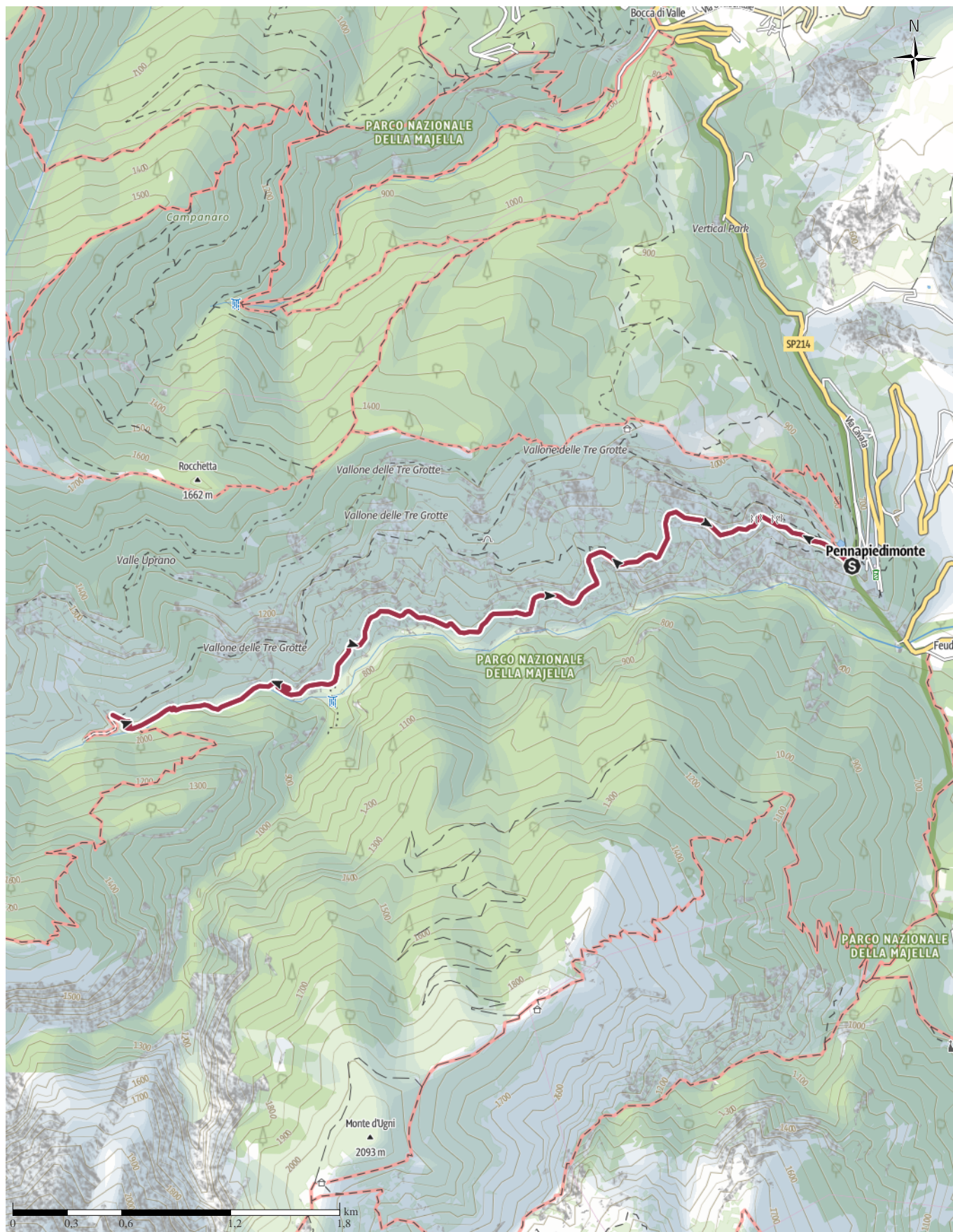
← 11,5 km

🕒 4:20 h

▲ 392 m

▼ 392 m

Difficoltà -



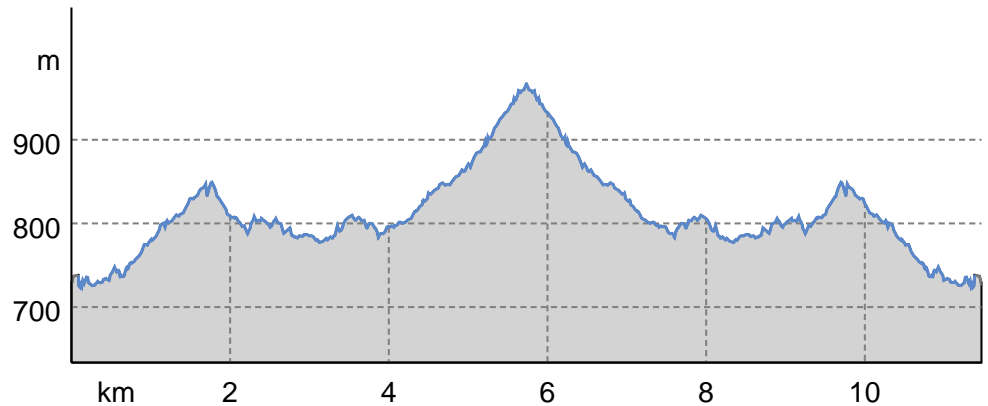
Base cartografica: cartografia di Outdooractive; ©OpenStreetMap (www.openstreetmap.org)

## Pennapiedimonte Sorgente della Madonna

## Tipo di strada

Asfalto	0,2 km
Strada	11,3 km
sterrata	

## Profilo altimetrico



## Dati del percorso

## Escursione

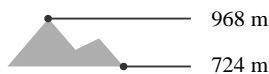
Distanza ↔ 11,5 km

Durata 🕒 4:20 h

Salita ⬆️ 392 m

Discesa ⬇️ 392 m

Livello sul mare



## Gennaro Ciavarella

Ultimo aggiornamento: 28.05.2024

Scarponi, bastoni e una mantellina (quest'ultima in caso di necessità)

## Apri il percorso sul tuo Smartphone



Scannerizza questo codice QR e salva questo percorso per l'uso offline, condividilo con gli amici e altro...

Sito web

<https://out.ac/ITpxPg>

### Da Pennapiedimonte alla Cascata del Macarone e alla Sorgente della Madonna.

Bello e panoramico discorso che porta dal caratteristico borgo di Pennapiedimonte partendo dalla roccia che da il nome al paese, per una carrareccia prima ad una cascata e poi al ristoro della fonte della Madonna.

Il percorso si affaccia sulla valle incisa dal torrente Avella con panorami fantastici, fino ad arrivare all'inizio di una serie di sentieri che attraversano Selva Romana e che portano verso il Blockhaus, il rifugio Pomilio e le alte cime della Majella, Acquaviva e Amaro in primis.

Il percorso è abbastanza facile e con poco dislivello (per la Majella), solo 400 metri complessivi in circa 12 km. Essendo spesso scoperto e prevedendo sole per la giornata si consiglia un cappello oltre che non meno di un litro d'acqua grazie alla presenza di due fonti lungo il percorso che però è esposto a sud.